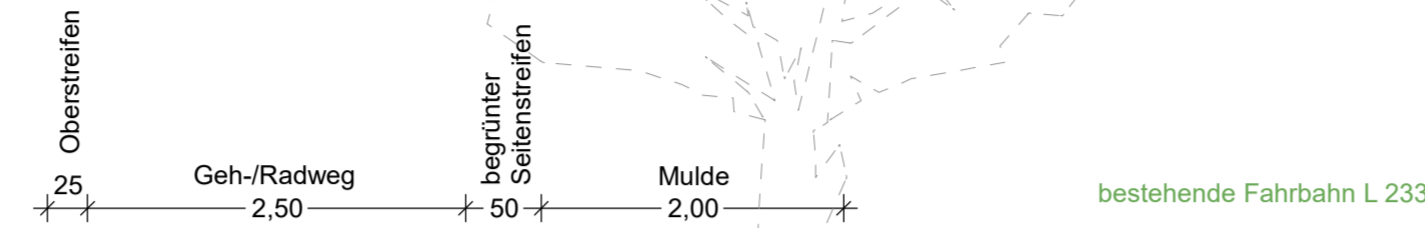


Deckenaufbau gemäß RStO 12
 Bauweisen für Geh- und Radwege, Tafel 6, Zeile 1, Pflasterbelag
 Frostempfindlichkeitsklassen: F1
 Bodenarten nach DIN 18123:SE, SU, OH

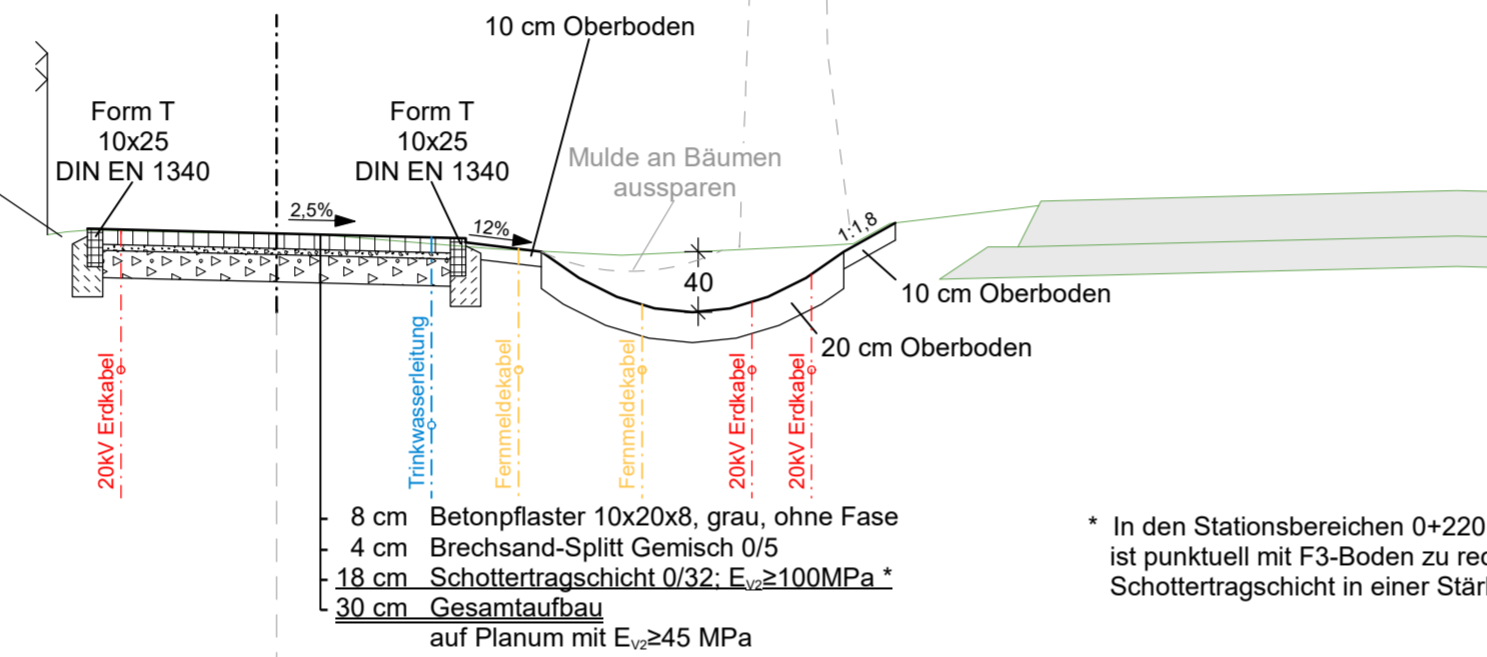
Straßenquerschnitt 1

M. 1 : 50

Station 0+080,000
 Darstellung Medienbestand
 an Station 0+180



In den Stationsbereichen
 0+065 ... 0+200
 0+255 ... 0+310
 ist der Oberstreifen auszupflastern

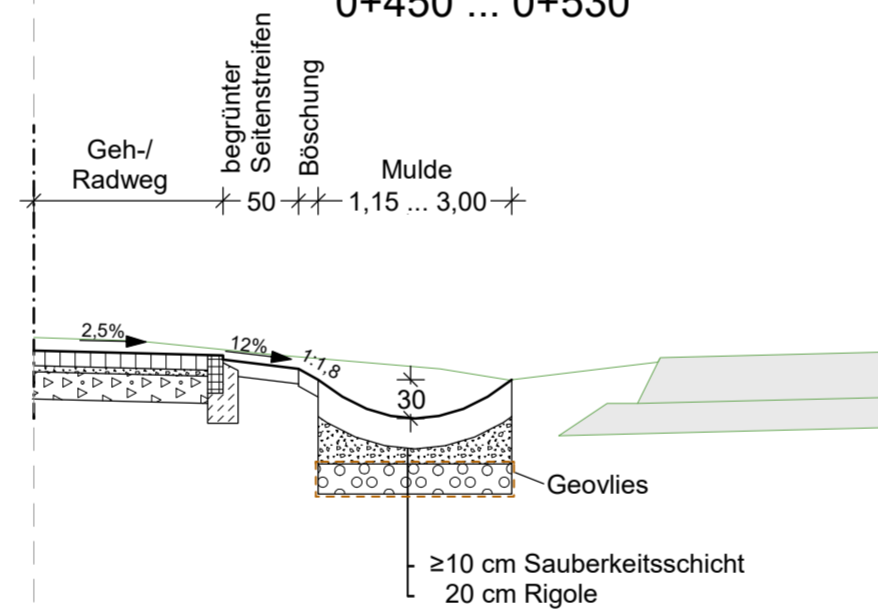


8 cm Betonpflaster 10x20x8, grau, ohne Fase
 4 cm Brechsand-Splitt Gemisch 0/5
 18 cm Schottertragschicht 0/32; $E_{v,2} \geq 100 \text{ MPa}$ *
 30 cm Gesamtaufbau
 auf Planum mit $E_{v,2} \geq 45 \text{ MPa}$

* In den Stationsbereichen 0+220 ... 0+250 und 0+355 ... 0+380
 ist punktuell mit F3-Boden zu rechnen. In diesem Falle ist die
 Schottertragschicht in einer Stärke von 29 cm einzubauen

Detail: Rigole

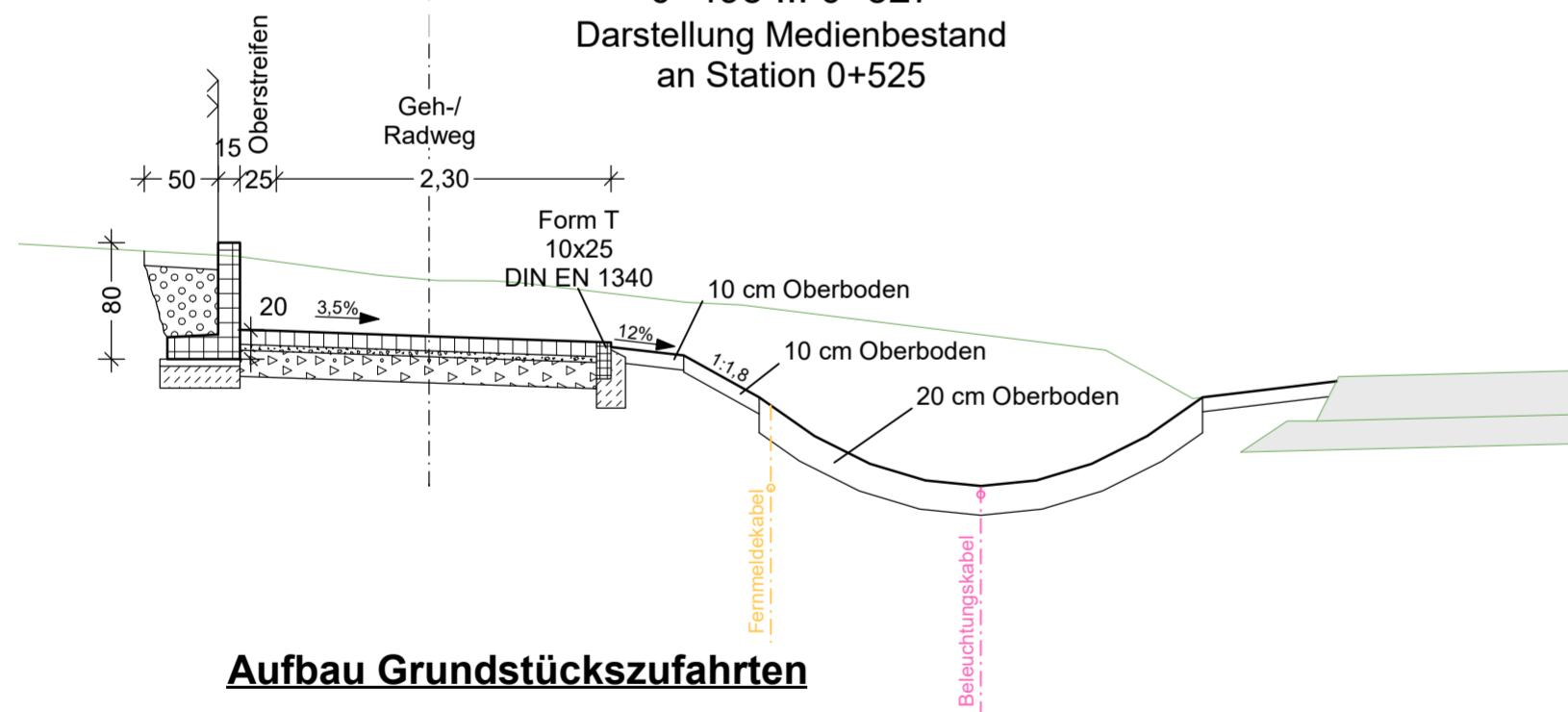
M. 1 : 50
 0+450 ... 0+530



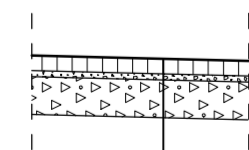
≥ 10 cm Sauberkeitsschicht
 20 cm Rigole

Detail: Winkelstütze

M. 1 : 50
 0+495 ... 0+527
 Darstellung Medienbestand
 an Station 0+525



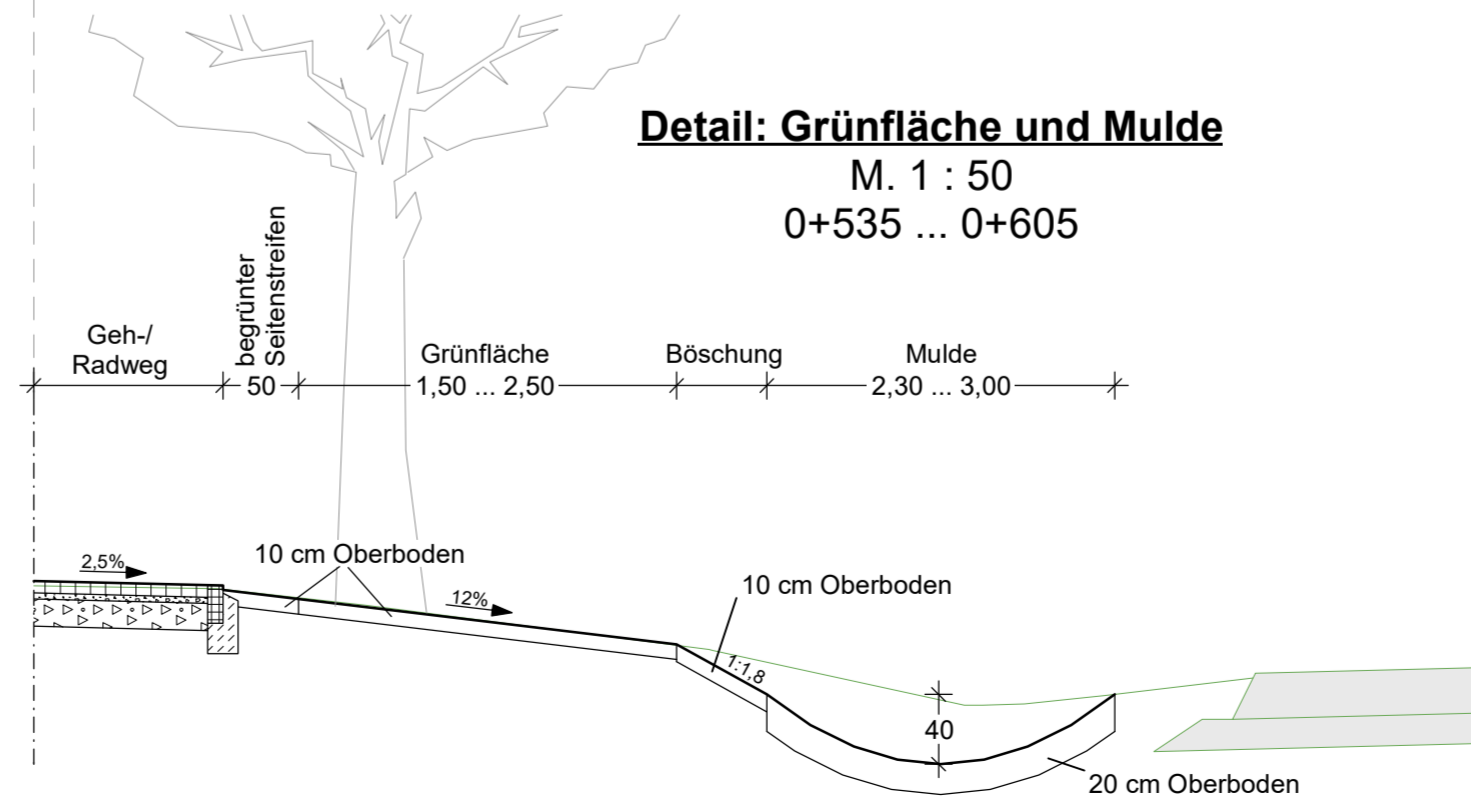
Aufbau Grundstückszufahrten




8 cm Betonpflaster 10x20x8, grau, ohne Fase
 4 cm Brechsand-Splitt Gemisch 0/5
 25 cm Schottertragschicht 0/32; $E_{v,2} \geq 120 \text{ MPa}$ *
 37 cm Gesamtaufbau
 auf Planum mit $E_{v,2} \geq 45 \text{ MPa}$

Detail: Grünfläche und Mulde

M. 1 : 50
 0+535 ... 0+605



Die dargestellten Leitungen wurden aus den Bestandsplänen der Medienträger digital ermittelt
 und in diesen Plan übernommen. Für die Vollständigkeit und Lagesicherheit der Leitungen
 wird keine Garantie übernommen.



FRANKFURTER INGENIEURCONSULT Gesellschaft mbH Leipziger Straße 32 15232 Frankfurt (Oder)	bearbeitet	03.09.2018	Jäkel
	gezeichnet	03.09.2018	Hoffmann
	geprüft	03.09.2018	Richter
	Projekt-Nr.:		P 15.020
Telefon (0335) 54 56 77 Telefax (0335) 54 04 05 www.Ansorge-Partner.de info@Ansorge-Partner.de			



Stadt Strausberg
 Fachbereich Technische Dienste
 Fachgruppe Tiefbau / Grünflächen
 Hegermühlenstraße 58
 15344 Strausberg

	Datum	Name
bearbeitet		
gezeichnet		
geprüft		

Nr.	Art der Änderung	Datum	Zeichen

VORENTWURF

LAND BRANDENBURG Straße: L 233 von: Abs.060, km bis: Abs.060, km	Unterlage / Blatt-Nr.: 14 / 1 Straßenquerschnitt Radweg Maßstab: 1 : 50
---	--

Ausbau Geh-/Radweg Garzauer Chaussee	
aufgestellt:	Lesefassung