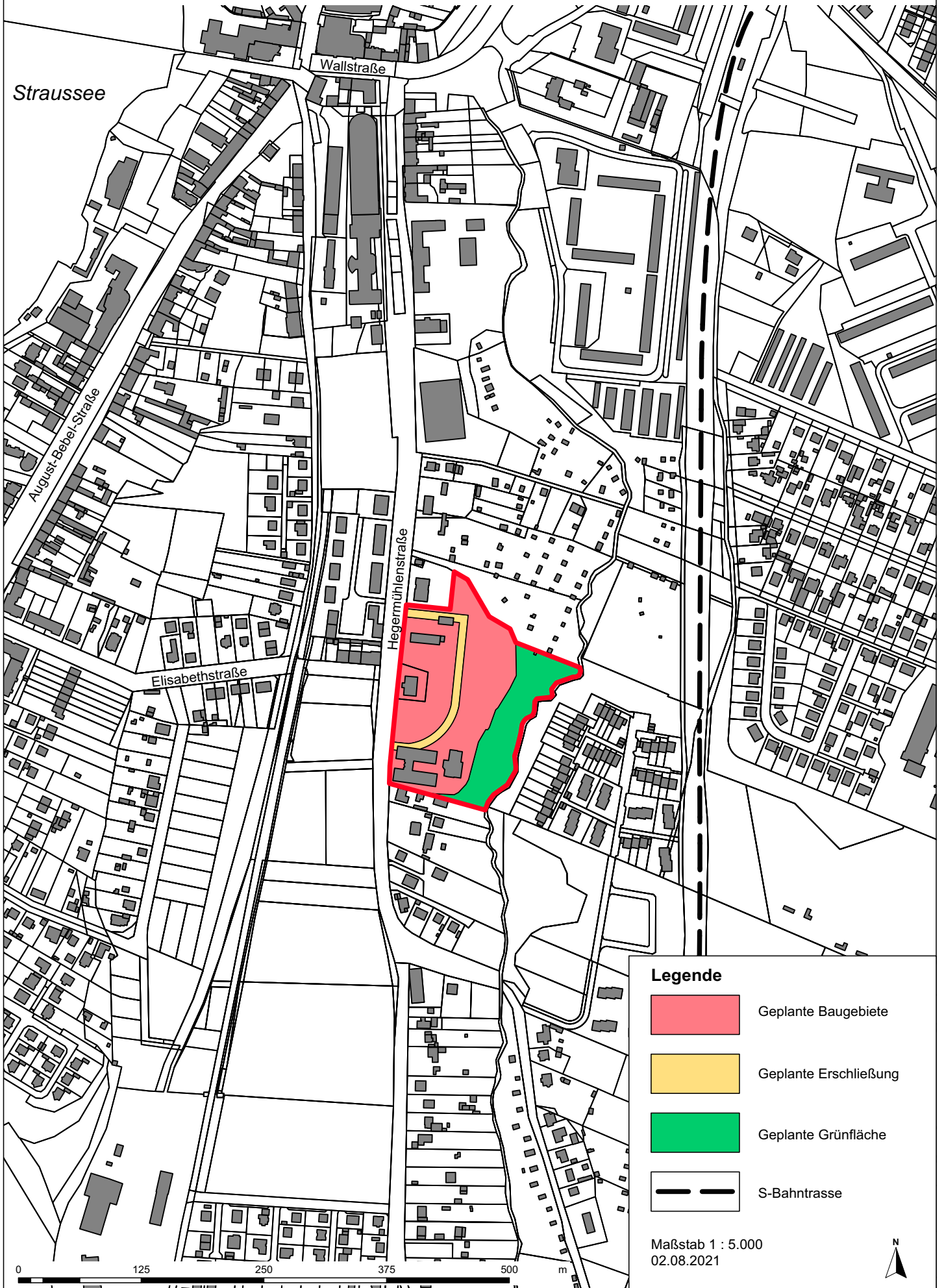


Übersichtsplan



Straussee





Wallstraße

August-Bebel-Straße

Hegermühlenstraße

Elisabethstraße

Legende

-  Geplante Baugebiete
-  Geplante Erschließung
-  Geplante Grünfläche
-  S-Bahntrasse

Maßstab 1 : 5.000
02.08.2021



0 125 250 375 500 m